






Legende


Allgemein

-  Wasserflächen
-  Fließgewässer
-  Verrohrung / naturferne Verbauung von Gewässerläufen
-  Kläranlage

Wasserrechtliche Hinweise

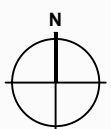
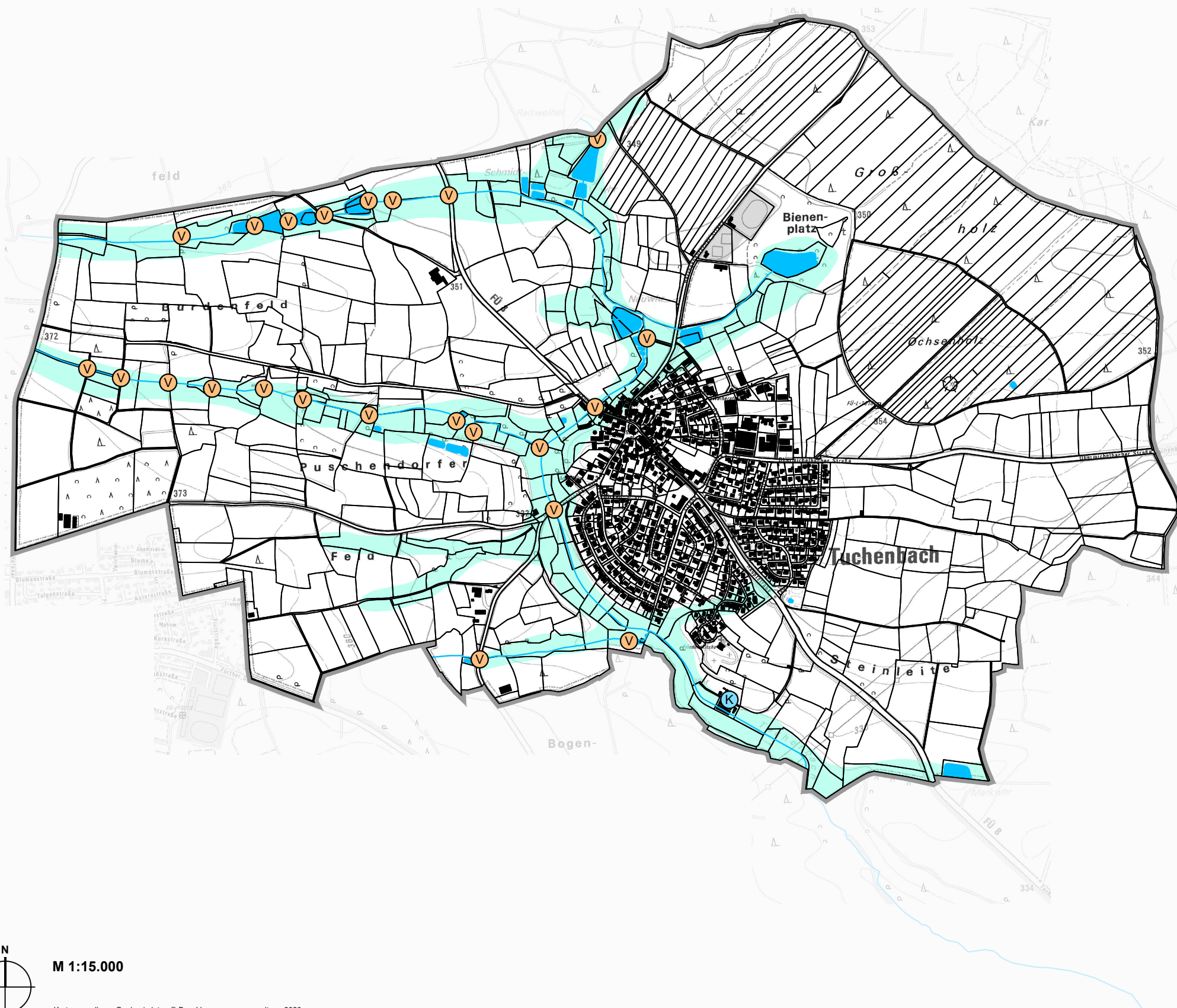
-  wassersensible Bereiche

Flächen nach §2 Abs. 5 BBoSchG

-  Bodendenkmäler

Sonstiges

-  Gemeindegebiet



M 1:15.000

Kartengrundlage: Geobasisdaten © Bay. Vermessungsverwaltung 2020



Gemeinde Tuchenbach
Schulplatz 2
90587 Tuchenbach

Neuaufstellung Flächennutzungsplan mit integriertem Landschaftsplan Themenkarte 3 - Boden und Wasser

Format	letzte Änderung:	Datum der Planfassung:	Plan Nr.:
DIN A3		13.02.2023	1103-2L-03
TB MARKERT Stadtplaner * Landschaftsarchitekt PartG mbB Flieschauer, Merdes, Brahm Bearbeitung:		Planfassung:	
B.Eng. (FH) Aline Schnee		Entwurf	
Pillenreuther Str. 34 90459 Nürnberg Amtsgericht Nürnberg PR 286 USI-IdNr. DE315889497		 Tel. (0911) 999876-0 Fax (0911) 999876-54 info@tb-markert.de https://www.tb-markert.de	