








Legende



Allgemein

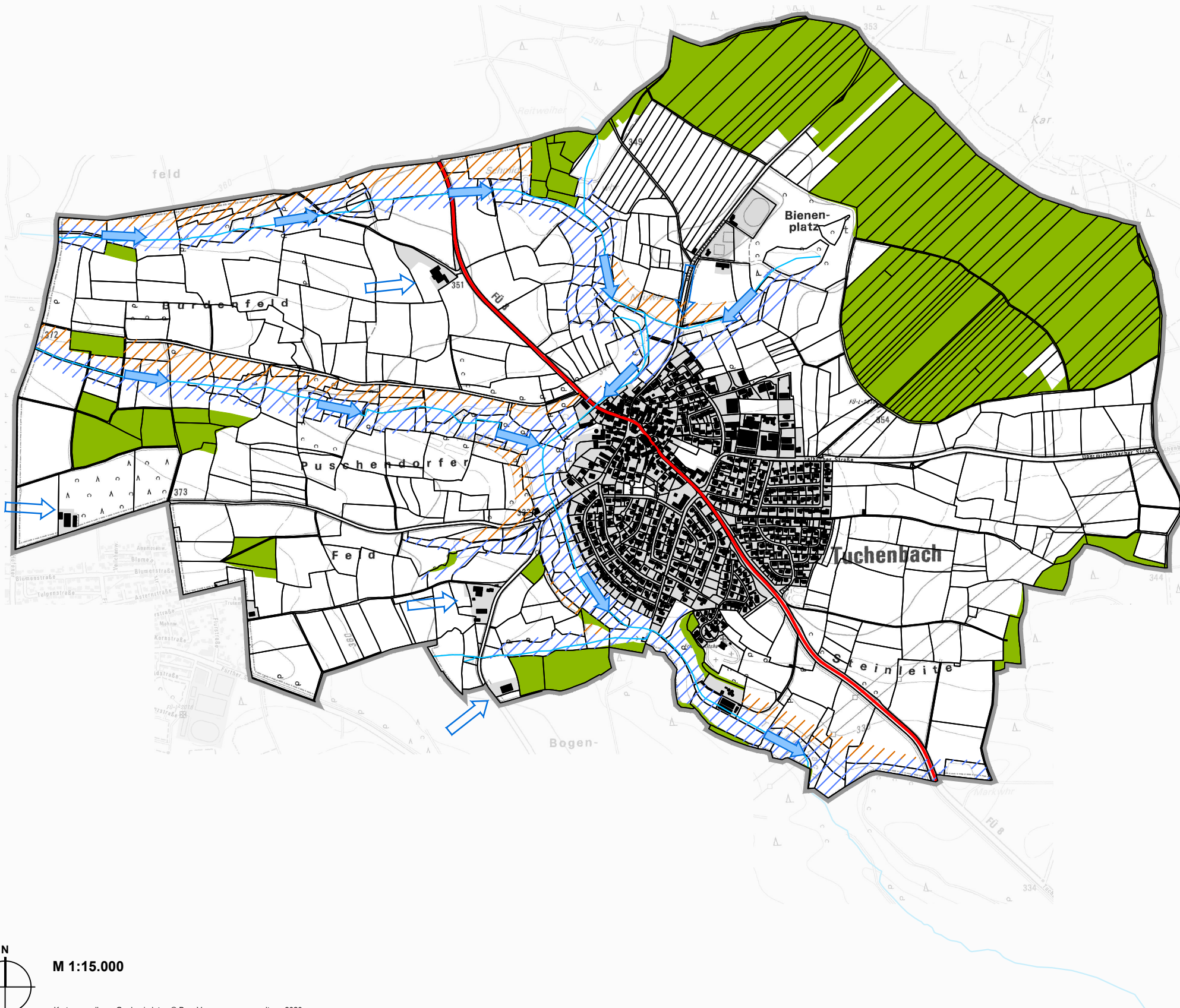
-  linienhafte Luftschadstoff - Emittenten (übergeordnete Straßen)
-  Leitbahnen für regionalen/lokalen Austausch von Kalt-/Frischlufte
-  siedlungsnahen Hanglagen mit Kaltluftabflussrichtung
-  siedlungsnahen Waldflächen mit lokalklimatischer Ausgleichsfunktion/Frischlufteinstehung
-  bioklimatisch oder lufthygienisch belastete Siedlungsgebiete

Offenhaltung von Flächen mit besonderer ökologischer, orts- und landschaftsgestalterischer Bedeutung

-  Erhaltung und Entwicklung von feuchtem Extensivgrünland
-  Erhaltung und Entwicklung von trockenem Extensivgrünland

Sonstiges

-  Gemeindegebiet
-  Fließgewässer

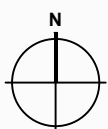


Gemeinde Tuchenbach
Schulplatz 2
90587 Tuchenbach

Neuaufstellung Flächennutzungsplan mit integriertem Landschaftsplan Themenkarte 4 - Klima und Luft

Format	letzte Änderung:	Datum der Planfassung:	Plan Nr.:
DIN A3		31.01.2022	1103-1L-04
TB MARKERT Stadtplaner * Landschaftsarchitekt PartG mbB Brahm, Fleischhauer, Markt, Merdes Bearbeitung:		Planfassung:	
B.Eng. (FH) Sonja Ruhland B.Eng. (FH) Aline Schme		Vorentwurf	
Pillenreuther Str. 34 90459 Nürnberg Amtsgericht Nürnberg PR 286 US-IdNr. DE315889497		Tel. (0911) 999876-0 Fax (0911) 999876-54 info@tb-markert.de https://www.tb-markert.de	

TB | **MARKERT**
Stadtplaner · Landschaftsarchitekten



M 1:15.000

Kartengrundlage: Geobasisdaten © Bay. Vermessungsverwaltung 2020