








### Legende

-  Kindertagesstätte  
Radius 300m
-  Arztpraxis (Allgemeinmedizin)  
Radius 1000m
-  Nahversorgung (Bäckerei)
-  Kirche  
Radius 1000m
-  Spielplatz (quartiersbezogen)  
Radius 300 m (Fußweg)
-  Sportplatz  
Radius 1500 m (Radweg)



Gemeinde Tuchenbach  
Schulplatz 2  
90587 Tuchenbach

### Neuaufstellung Flächennutzungsplan mit integriertem Landschaftsplan Themenkarte "Soziale Infrastruktur"

Format DIN A3	letzte Änderung: 25.02.2021	Datum der Planfassung: 31.01.2022	Plan Nr.: 1103-1F-5
TB MARKERT Stadtplaner * Landschaftsarchitekt PartG mbB Brahm, Fleischhauer, Markert, Merdes		Planfassung: <b>Vorentwurf</b>	
Bearbeitung: Jörn Wagner Pflanzreuther Str. 34 90459 Nürnberg Amtsgericht Nürnberg PR 286 USt-IdNr. DE315889497		Tel. (0911) 999876-0 Fax (0911) 999876-54 info@tb-markert.de https://www.tb-markert.de	
 Stadtplaner * Landschaftsarchitekten			

N  
M 1:5.000  
Kartengrundlage: Geobasisdaten © Bay. Vermessungsverwaltung 2020