










Legende

Allgemein

-  Gebiete mit besonderer Freizeit- und Erholungsfunktion
-  ausgewiesener Wanderweg
-  ausgewiesener Radweg
-  allgemeiner Weg, als Wanderweg nutzbar
-  allgemeiner Weg, als Radweg nutzbar
-  Aussichtspunkt
-  Waldfläche mit Erholungsfunktion laut Waldaktionsplan
-  Landschaftsschutzgebiet nach § 26 BNatSchG

Sonstiges

-  Gemeindegebiet
-  Siedlungsgebiete



Gemeinde Tuchenbach
Schulplatz 2
90587 Tuchenbach

Neuaufstellung Flächennutzungsplan
mit integriertem Landschaftsplan
Themenkarte 5 - Erholung und Landschaft

Format DIN A3	letzte Änderung:	Datum der Planfassung: 13.02.2023	Plan Nr.: 1103-2L-05
TB MARKERT Stadtplaner * Landschaftsarchitekt PartG mbB Flieschauer, Merdes, Brahm Bearbeitung: B.Eng. (FH) Aline Schnee		Planfassung: Entwurf	
Pillenreuther Str. 34 90459 Nürnberg Amtsgericht Nürnberg PR 286 US-IdNr. DE315889497		Tel. (0911) 999876-0 Fax (0911) 999876-54 info@tb-markert.de https://www.tb-markert.de	



N
M 1:15.000
Kartengrundlage: Geobasisdaten © Bay. Vermessungsverwaltung 2020