









Legende

-  Kindertagesstätte
Radius 300m
-  Arztpraxis (Allgemeinmedizin)
Radius 1000m
-  Nahversorgung (Bäckerei)
-  Kirche
Radius 1000m
-  Spielplatz (quartiersbezogen)
Radius 300 m (Fußweg)
-  Sportplatz
Radius 1500 m (Radweg)



Gemeinde Tuchenbach
Schulplatz 2
90587 Tuchenbach

Neuaufstellung Flächennutzungsplan mit integriertem Landschaftsplan Themenkarte "Soziale Infrastruktur"

Format DIN A3	letzte Änderung: 25.02.2021	Datum der Planfassung: 13.02.2023	Plan Nr.: 1103-2F-5		
TB MARKERT Stadtplaner * Landschaftsarchitekt PartG mbB Fleischhauer, Merdes, Brahm		Planfassung: Entwurf			
Bearbeitung: Jörn Wagner		 TB MARKERT Stadtplaner · Landschaftsarchitekten			
Pillenreuther Str. 34 90459 Nürnberg				Tel. (0911) 999876-0 Fax (0911) 999876-54	
Amtsgericht Nürnberg PR 286 USt-IdNr. DE315889497				info@tb-markert.de https://www.tb-markert.de	

N
M 1:5.000
Kartengrundlage: Geobasisdaten © Bay. Vermessungsverwaltung 2020